



**Филиал федерального государственного бюджетного учреждения "Федеральная кадастровая палата Федеральной службы государственной регистрации, кадастра и картографии" по Республике Башкортостан**

(полное наименование органа регистрации прав)

Выписка из Единого государственного реестра недвижимости об основных характеристиках и зарегистрированных правах на объект недвижимости

**Сведения об основных характеристиках объекта недвижимости**

В Единый государственный реестр недвижимости внесены следующие сведения:

Раздел 1 Лист 1	
Земельный участок (вид объекта недвижимости)	
Лист № 1	Всего листов раздела 1 : 1
Всего листов раздела 2	Всего листов выписки: 2
"25" октября 2017 г. № 02/17/1-1404098	
Кадастровый номер:	02:15:020101:152
Номер кадастрового квартала:	02:15:020101
Дата присвоения кадастрового номера:	22.06.2004
Ранее присвоенный государственный учетный номер:	данные отсутствуют
Адрес:	Местоположение установлено относительно ориентира, расположенного в границах участка. Почтовый адрес ориентира: Республика Башкортостан, р-н Благовещенский, с/с Богородский, с Богородское, ул Осиновка, д 13
Площадь, м²:	759
Кадастровая стоимость, руб.:	485782.77
Кадастровые номера расположенных в пределах земельного участка объектов недвижимости:	данные отсутствуют
Категория земель:	Земли населенных пунктов
Виды разрешенного использования:	Развлечения
Статус записи об объекте недвижимости:	Сведения об объекте недвижимости имеют статус "актуальные". Объект недвижимости является ранее учтенным
Особые отметки:	Сведения, необходимые для заполнения Раздела 2 "Сведения о зарегистрированных правах", отсутствуют.
Получатель выписки:	
	
	
полное наименование должности инициалы, фамилия	

Выписка из Единого государственного реестра недвижимости об основных характеристиках и зарегистрированных правах на объект недвижимости

Описание местоположения земельного участка

Раздел 3 Лист 2

Земельный участок  
(вид объекта недвижимости)

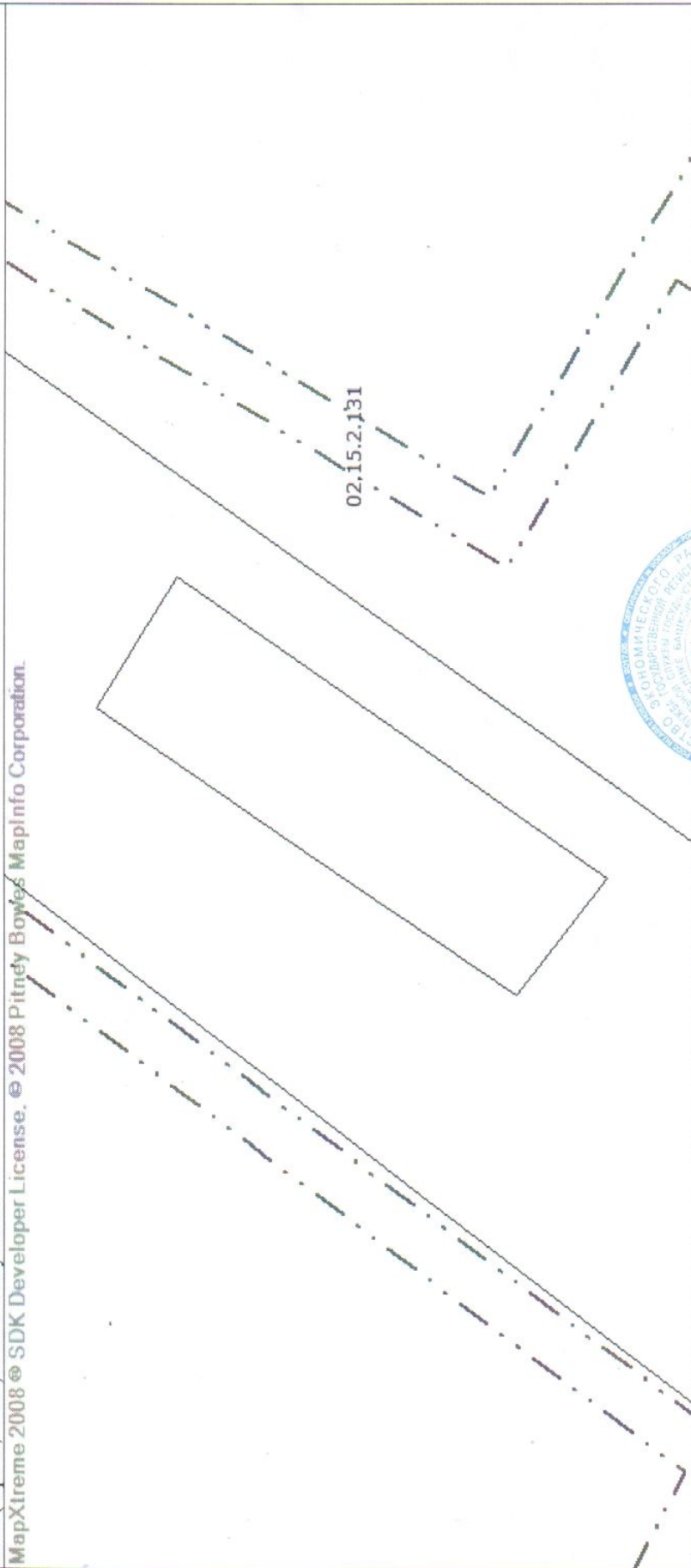
Лист № 1 раздела 3 Всего листов раздела 3: 1 Всего листов выписки: 2

"25" октября 2017 г. № 02/17/1-1404098

Кадастровый номер: 02:15:020101:152

План (чертеж, схема) земельного участка

MapXtreme 2008 © SDK Developer License. © 2008 Pitney Bowes MapInfo Corporation.



Масштаб 1:600 Условные обозначения:

полное наименование должности  
инициалы, фамилия

подпись

М.П.

